



Galapagos 2012

Dag 1, 12 nov 2012, Guayaquil, Ecuador



En äldre mysig del av staden
med fin utsikt från toppen



I Parque Seminario



Hotell Oro Verde



Utsikt från hotellet



Tillsammans med
Peggy, vår guide

Dag 2, 13 nov 2012, San Christobal



Baggage claim

Nyanlända på Galapagos




Med buss togs vi in till stan och hamnen. Redan där möttes vi av Galapagos ovanligt vänliga djurliv.



Små gummibåtar, s.k. pangas tog oss ut till katamaranen Anahi som skulle vara vårt hem de närmaste 10 dyggen.



Blåfotad sula




På eftermiddagen gjorde vi en kort utflykt och fick börja bekanta oss med Galapagos och övriga passagerare.



Agenda för dag 2

ESPAÑOLA		
7:00	BREAKFAST.	DESAYUNO
8:00	DRY LANDING.	DESCEN. SECO
11:00	ON BOARD.	A BORDO.
12:00	LUNCH.	ALMUERZO
15:00	WET LANDING (WALKING SWIMMING)	DESCEN. HIGADO (CAMINATA SWIMMING)
17:30	ON BOARD.	A BORDO
19:00	DINNER.	CENA

Dag 3, 14 nov 2012, Española Island



Havsleguaner

Albatross



Española mockingbird



**En av de s.k.
Darwinfinkarna**



Blue footed boobie



Nasca boobies



Sally lightfoot krabbor



Att umgås med
sjölejon



Galapagoshökar delar
på ett dött sjölejon



Dag 4, 15 nov 2012, Floreana Island



Yellow-crowned night heron










Dag 5, 16 nov 2012, Santa Cruz Island



Landleguan



Puerto Ayora



Vilda jättesköldpaddor




**Naturligt bildad
lavatunnel**



Dag 6, 17 nov 2012, Isabela Island





60 ÅR IDAG, HURRA, HURRAAAA



Galapagospingvin







På kvällen
uppvaktades
60-åringen
med tårta och
hurrarop





Dag 7, 18 nov 2012, Isabela Island





Dag 8, 19 nov 2012, Isabela Island





Dag 9, 20 nov 2012, Fernandina och Isabela Island





**Cormoranten
kan inte flyga
men är duktig
på
uppvaktning**



**Havsleguaner har
speciella tänder för att
kunna skrapa alger
från stenarna**





Klumpfisk i sikte



På bryggan i väntan på ekvatorn



POSICION	
0° 01. 563' N 91° 34. 684' W	
POSICION WPT	V R TIERRA
0° 00. 000' N 91° 36. 200' W	11. 0 kt
ETA	RUMBO GOBN
20 th 17:31	33. 3° M
DEMORA	DISTANCIA
219. 2° M	2. 18 nm
FONDO	HORA
145 m	17:19:29



Dag 10, 21 nov 2012, Santiago Island




Galapagospälssäl

Sjölejonhannen
bjuds på en
godbit




Wet landing






Dag 11, 22 nov 2012, Santiago Island



Sombrero Chile






Dag 12, 23 nov 2012, Seymour och Baltra Island





Fregattfåglar

Hemresa från Baltra Islands flygplats via Guayaquil



Väskorna får åka för sig

Väntan på bussen

Anna och Rod från England



Incheckning

Vänthallen på flygplatsen


Vårt plan är redo



Båten Anahi



GALÁPAGOS ISLANDS MAP



Vår rundtur bland öarna

PINTA

MARCHENA

Darwin Bay GENOVESA





T12302425